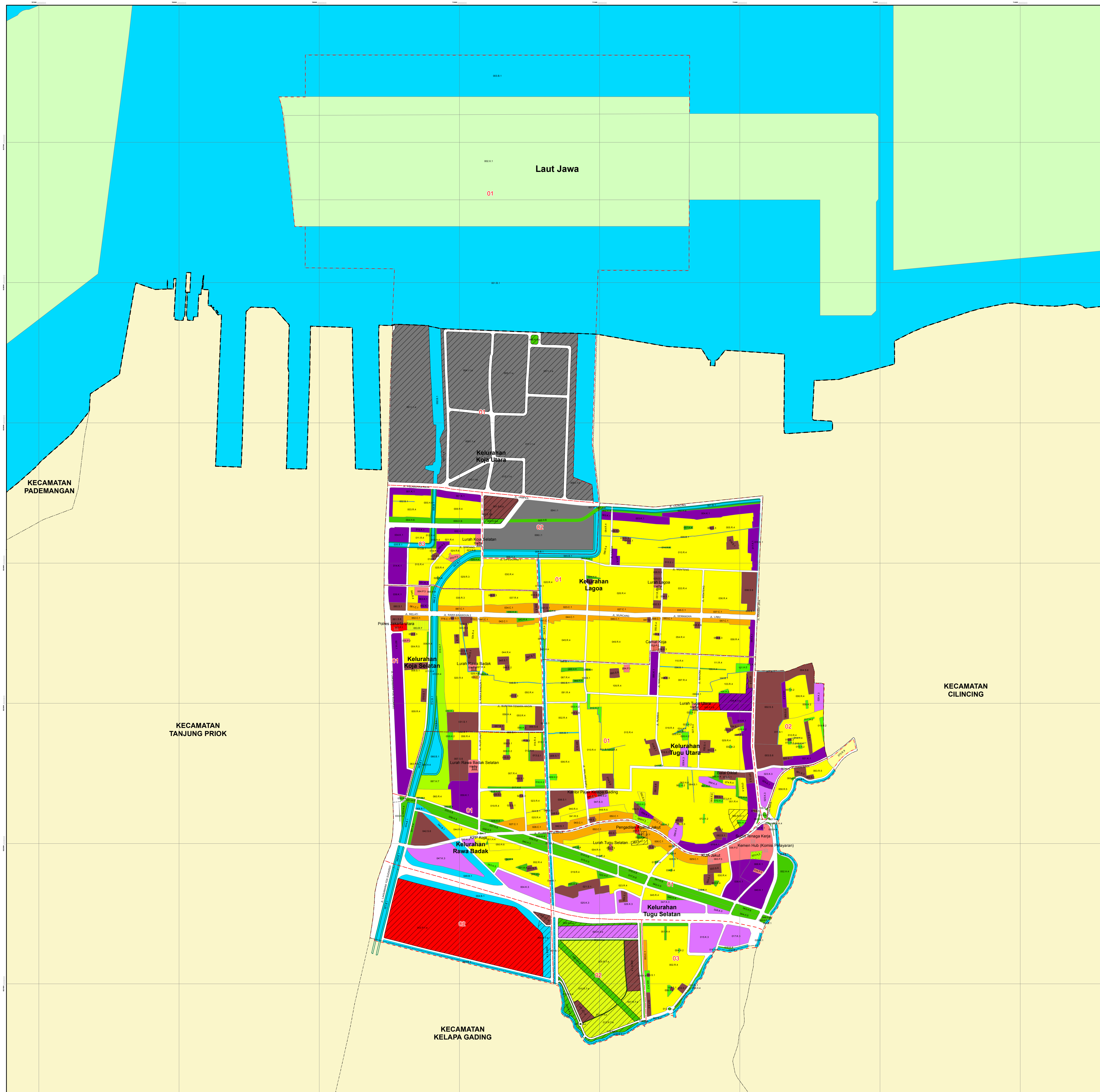


**GAMBAR-11A**  
**PETA ZONASI**

**KECAMATAN KOJA**

**KOTA ADMINISTRASI JAKARTA UTARA**



**KETERANGAN :**

- BATAS PROVINSI
- BATAS KOTA ADMINISTRASI
- BATAS KECAMATAN
- BATAS KELURAHAN

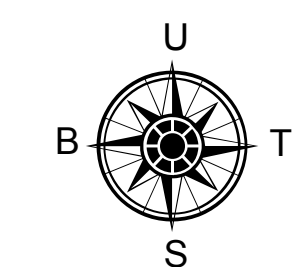
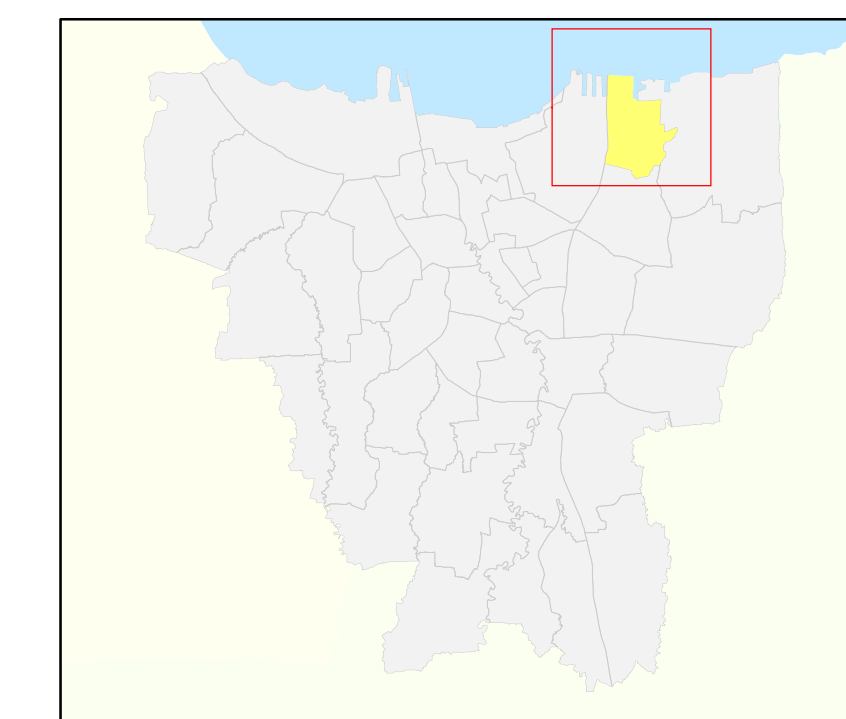
<b>ZONA TERBUKA BIRU</b>	<b>ZONA PERUMAHAN VERTIKAL</b>
B.1 SUB ZONA TERBUKA BIRU	R.7 SUB ZONA RUMAH SUSUN
<b>ZONA LINDUNG</b>	R.8 SUB ZONA RUMAH SUSUN UMUM
L.1 SUB ZONA SUAKA DAN PELESTARIAN ALAM	R.9 SUB ZONA RUMAH KDB RENDAH
L.2 SUB ZONA SEMPADAN LINDUNG	R.10 SUB ZONA RUMAH VERTIKAL KDB RENDAH
<b>ZONA HUTAN KOTA</b>	<b>ZONA PELAYANAN UMUM DAN SOSIAL</b>
H.1 SUB ZONA HUTAN KOTA	S.1 SUB ZONA PRASARANA PENDIDIKAN
<b>ZONA TAMAN KOTA/LINGKUNGAN</b>	S.2 SUB ZONA PRASARANA KESEHATAN
H.2 SUB ZONA TAMAN KOTA/LINGKUNGAN	S.3 SUB ZONA PRASARANA IBADAH
<b>ZONA PERMAKAMAN</b>	S.4 SUB ZONA PRASARANA SOSIAL BUDAYA
H.3 SUB ZONA PERMAKAMAN	S.5 SUB ZONA PRASARANA REKREASI DAN OLAHRAGA
<b>ZONA JALUR HIJAU</b>	S.6 SUB ZONA PRASARANA PELAYANAN UMUM
H.4 SUB ZONA JALUR HIJAU	S.7 SUB ZONA PRASARANA TERMINAL
H.5 SUB ZONA HIJAU TEGANGAN TINGGI	<b>ZONA PERKANTORAN, PERDAGANGAN DAN JASA</b>
H.6 SUB ZONA HIJAU PENGAMAN JALUR KA	K.1 SUB ZONA PERKANTORAN
<b>ZONA HIJAU REKREASI</b>	K.2 SUB ZONA PERDAGANGAN DAN JASA
H.7 SUB ZONA HIJAU REKREASI	<b>ZONA PERKANTORAN, PERDAGANGAN DAN JASA KDB RENDAH</b>
<b>ZONA PEMERINTAHAN NASIONAL</b>	K.3 SUB ZONA PERKANTORAN KDB RENDAH
P.1 SUB ZONA PEMERINTAHAN NASIONAL	K.4 SUB ZONA PERDAGANGAN DAN JASA KDB RENDAH
<b>ZONA PERWAKILAN NEGARA ASING</b>	<b>ZONA CAMPURAN</b>
P.2 SUB ZONA PERWAKILAN NEGARA ASING	C.1 SUB ZONA CAMPURAN
<b>ZONA PEMERINTAHAN DAERAH</b>	<b>ZONA INDUSTRI DAN PERGUDANGAN</b>
P.3 SUB ZONA PEMERINTAHAN DAERAH	G.1 SUB ZONA PERGUDANGAN
<b>ZONA PERUMAHAN KAMPUNG</b>	I.1 SUB ZONA INDUSTRI
R.1 SUB ZONA RUMAH KAMPUNG	
<b>ZONA PERUMAHAN KDB SEDANG-TINGGI</b>	<b>KETERANGAN TEKNIK PENGATURAN ZONASI</b>
R.2 SUB ZONA RUMAH SANGAT KECIL	TEKNIK PENGATURAN ZONASI
R.3 SUB ZONA RUMAH KECIL	BATAS BLOK
R.4 SUB ZONA RUMAH SEDANG	<b>00</b> KODE BLOK
R.5 SUB ZONA RUMAH BESAR	000 KODE SUB BLOK
R.6 SUB ZONA RUMAH FLAT	000.A.0 ID SUB BLOK

GUBERNUR PROVINSI DAERAH KHUSUS  
IBUKOTA JAKARTA,

ttd.

JOKO WIDODO

**PETA IKHTISAR**



**SKALA**



**SISTEM PROYEKSI DAN GRID**

PROYEKSI : UNIVERSAL TRANSVERSE MERCATOR  
SISTEM GRID : GRID GEOGRAFI & METER  
DATUM & ZONA UTM : WGS-84, 48 SELATAN



**PEMERINTAH PROVINSI  
DAERAH KHUSUS IBUKOTA JAKARTA**